

Pressemitteilung – Update März 2024

20. März 2024

Update Donauradweg-Umleitungen zwischen Straubing und Vilshofen

Bauarbeiten zum Donauausbau erfordern Radwegumleitungen an mehreren Stellen

Die Arbeiten zum Ausbau der Hochwasserschutzanlagen im Zuge des Donauausbaus sind sowohl im ersten Teilabschnitt zwischen Straubing und Deggendorf als auch im Zuge von vorgezogenen Einzelmaßnahmen im zweiten Teilabschnitt zwischen Deggendorf und Vilshofen an mehreren Stellen in vollem Gange. Da die Maßnahmen an vielen Stellen auch Bauarbeiten direkt an den Deichen bzw. an den auf den Deichhinterwegen verlaufenden Radwegen erforderlich machen, sind dazu entsprechende Sperrungen und Umleitungen erforderlich. Die beigefügte Karte zeigt die ab den Osterferien 2024 geltenden Umleitungen zwischen Straubing und Vilshofen.

Wie bisher erhalten bleiben müssen die Umleitungstrecken in den Poldern Sulzbach, Offenberg/Metten und Niederalteich sowie zunächst noch Parkstetten/Reibersdorf. Die größere der beiden Umleitungen im Bereich Reibersdorf wird im Mai 2024 zurückgenommen. Neu hinzu kommt die umfangreiche Umleitung im Bereich Deggendorf-Fischersdorf und Natterberg, die an den beiden Baustellen zum Schöpfwerk Natterberg sowie zum in Kürze beginnenden Ein- und Auslaufbauwerk Steinkirchen vorbei leitet.

Streckenmäßig die größte Umleitung ist die Umleitung in den Poldern Sulzbach und Offenberg/Metten. Hier reihen sich mehrere Baustellen für Massivbauwerke sowie kilometerlange Deichbaumaßnahmen aneinander, so dass hier nur eine großflächige Umleitung die einzig mögliche Option darstellt. Die Fährzufahren Mariaposching/Stephansposching sowie südlich der Isarmündung bei Niederalteich/Thundorf bleiben zu jeder Zeit über die Umleitungen erreichbar.

Die Umleitungstrecken werden so knapp wie möglich gehalten sowie so nah und so verkehrsarm wie möglich ausgewiesen. Alle Umleitungen wurden im Vorfeld mit den örtlichen Behörden, den Kommunen sowie der Polizei abgestimmt und sind entsprechend ausgeschildert. Bei einem Befahren der gesperrten Bereiche kann es zu gefährlichen Situationen mit den eingesetzten Baumaschinen und Lastwägen sowie mit den Baugruben kommen. Die Projektpartner des Donauausbaus bitten für die Umwege um Verständnis, aber aus Sicherheitsgründen ist während der Bauphasen – auch an Wochenenden sowie an Sonn- und Feiertagen – keine Befahrung der Baustellenbereiche möglich.

Lebensader Donau
c/o WIGES Wasserbauliche
Infrastrukturgesellschaft mbH

Blutenburgstraße 20
80636 München
Telefon (0 89) 9 92 22 - 0
Telefax (0 89) 9 92 22 - 199

Bitte Rückfragen an:

Dominik Zehatschek
T 089 99222-320
F 089 99222-323
M 0176-10554700
info@lebensader-donau.com

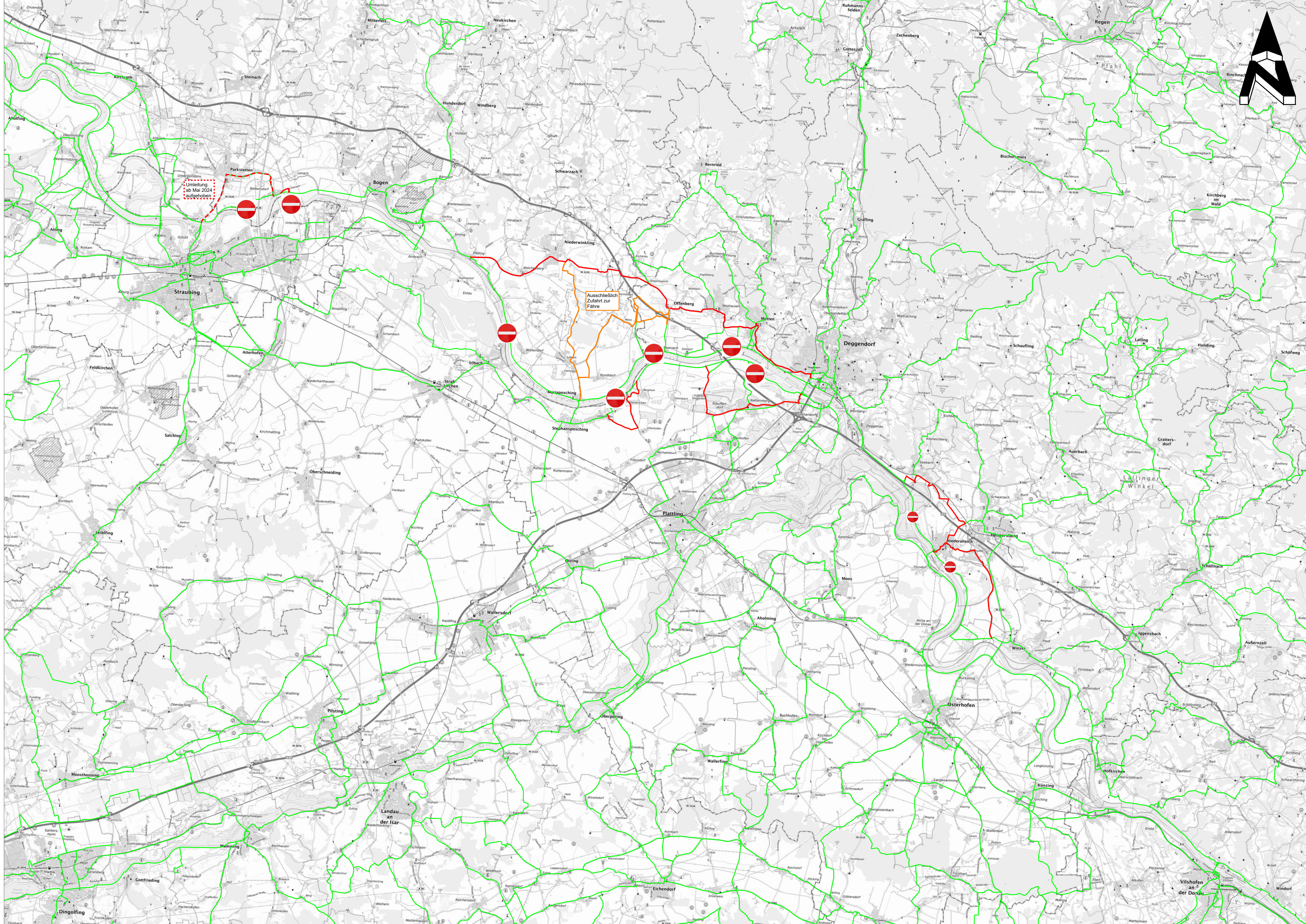
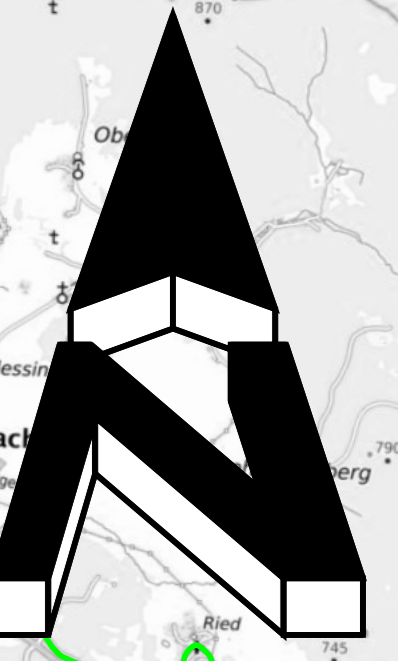
Verantwortliche Projektpartner:

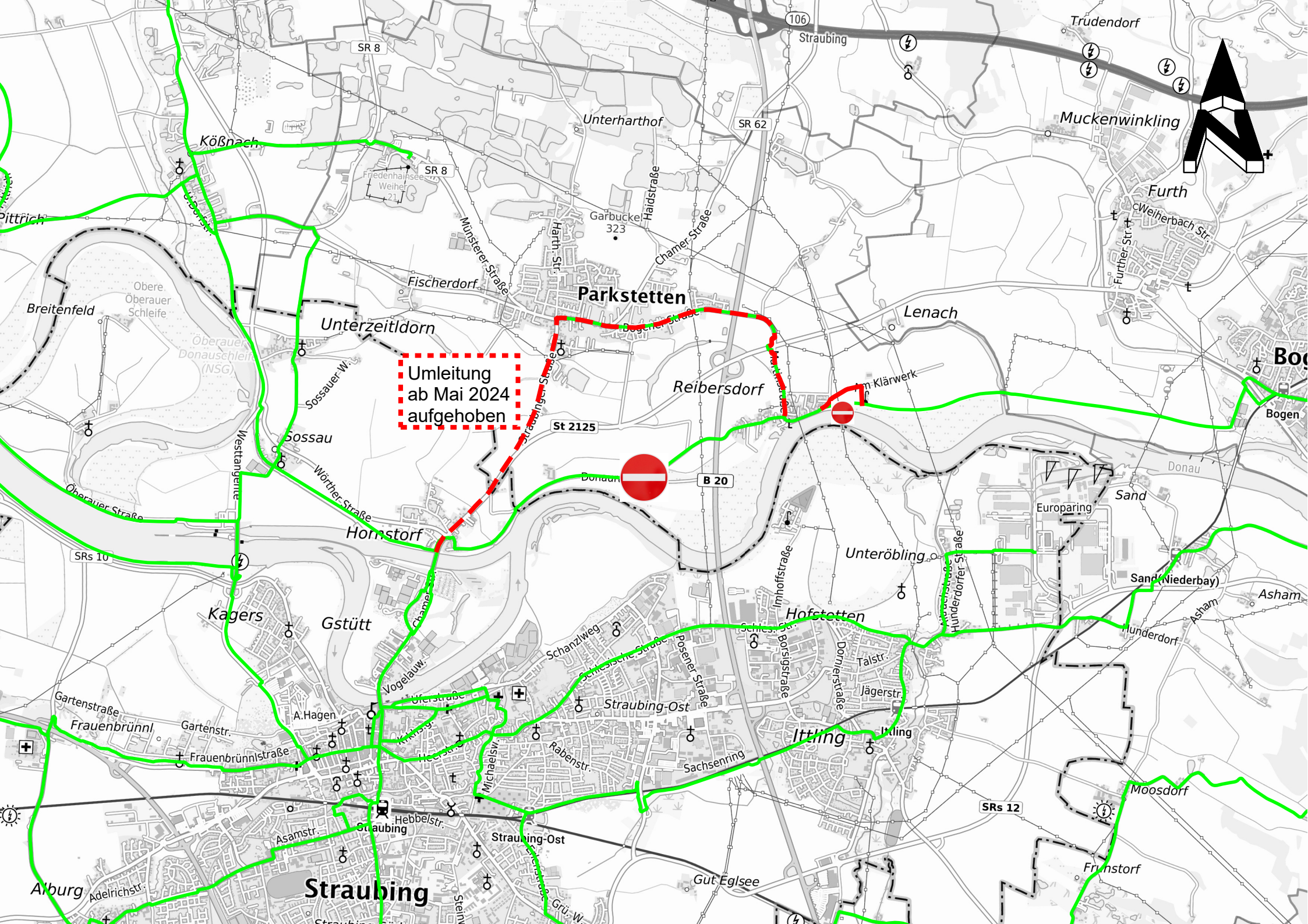
Generaldirektion Wasserstraßen und
Schifffahrt – Standort Würzburg

Bayerisches Staatsministerium für
Wohnen, Bau und Verkehr

Bayerisches Staatsministerium für
Umwelt und Verbraucherschutz

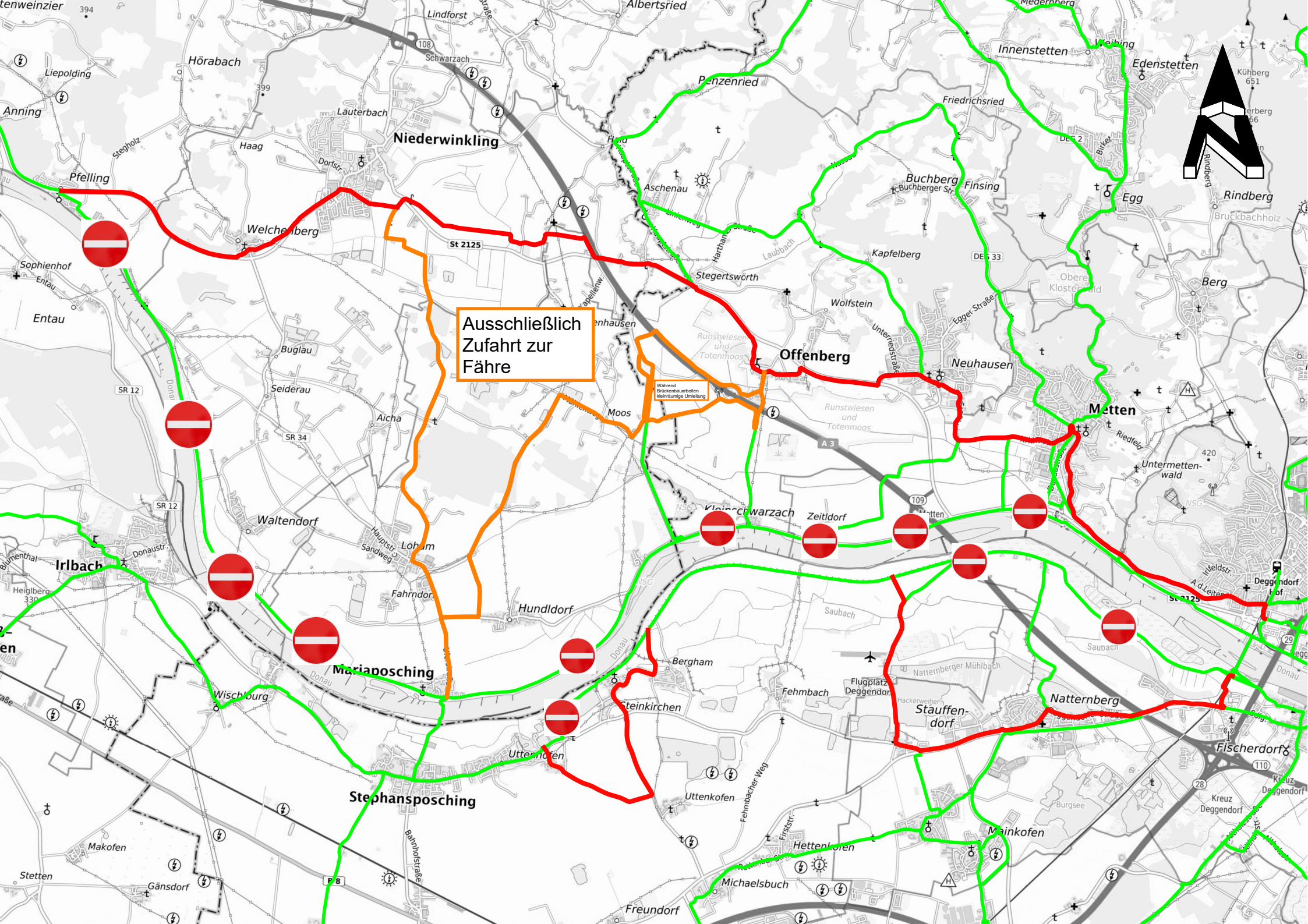
WIGES Wasserbauliche
Infrastrukturgesellschaft mbH





Umleitung
ab Mai 2024
aufgehoben





Ausschließlich
Zufahrt zur
Fähre

Während
Brückenbauarbeiten
keine Umlenkung



Niederwinkling

Offenberg

Metten

Mariaposching

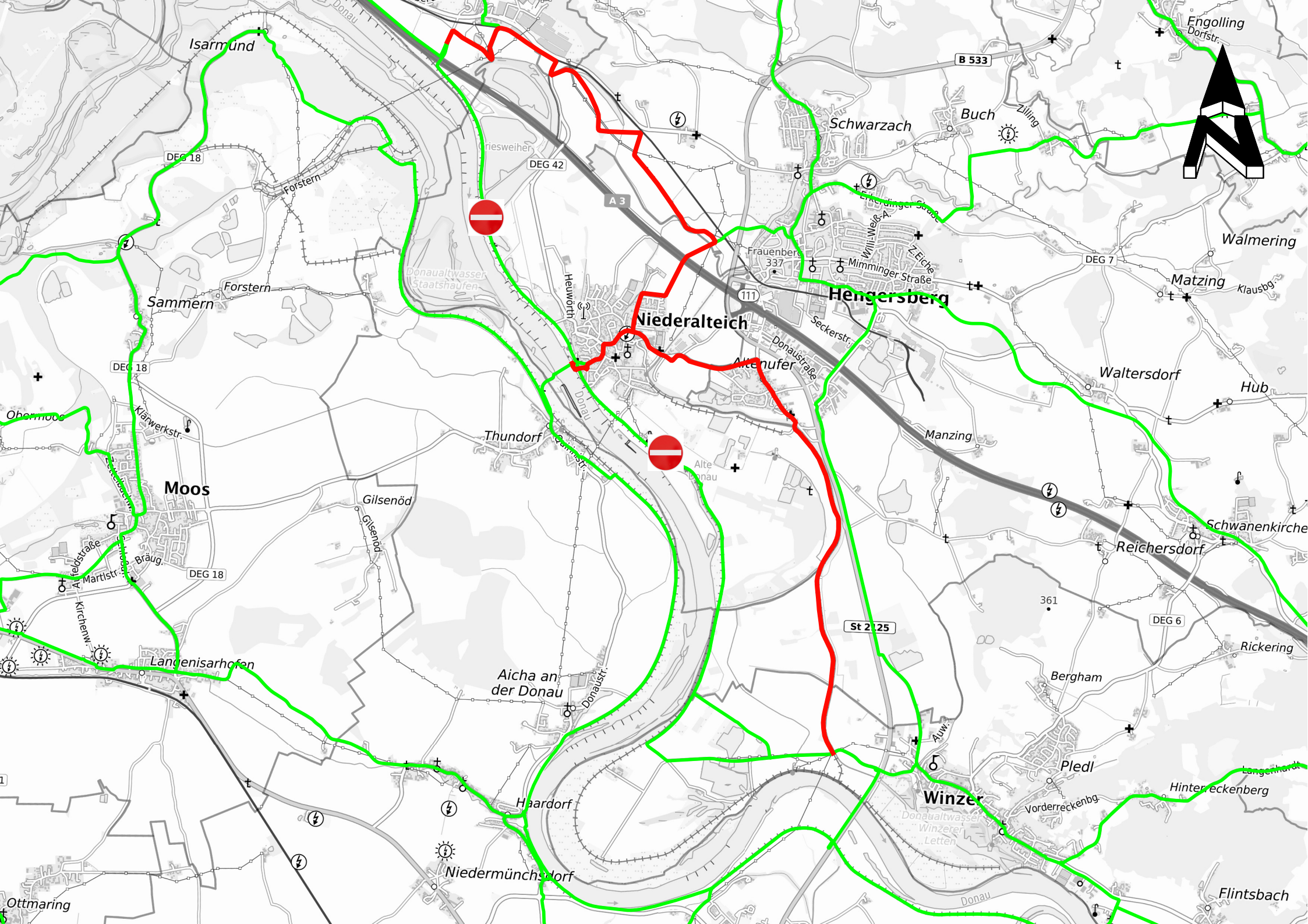
Stephansposching

Stauffendorf

Natternberg

Fischerdorf

Map labels include: Anning, Hörabach, Liepolding, Pfelling, Entau, Seiderau, Aicha, Loham, Hundldorf, Bergham, Uttenkofen, Heilberg, Irlbach, Mariaposching, Wischburg, Waltersdorf, Seiderau, Aicha, Loham, Hundldorf, Bergham, Uttenkofen, Freudorf, Michaelsbuch, Hettendorf, Mainkofen, Burgsee, Kreuz Deggendorf, Natternberg, Saubach, Fehmbach, Flugplatz Deggendorf, Natternberger Mühlbach, Hackenweiher, St. 2125, A3, 109, 110, 28, 29, 30, 31, 32, 33, 34, 35, 36, 37, 38, 39, 40, 41, 42, 43, 44, 45, 46, 47, 48, 49, 50, 51, 52, 53, 54, 55, 56, 57, 58, 59, 60, 61, 62, 63, 64, 65, 66, 67, 68, 69, 70, 71, 72, 73, 74, 75, 76, 77, 78, 79, 80, 81, 82, 83, 84, 85, 86, 87, 88, 89, 90, 91, 92, 93, 94, 95, 96, 97, 98, 99, 100, 101, 102, 103, 104, 105, 106, 107, 108, 109, 110, 111, 112, 113, 114, 115, 116, 117, 118, 119, 120, 121, 122, 123, 124, 125, 126, 127, 128, 129, 130, 131, 132, 133, 134, 135, 136, 137, 138, 139, 140, 141, 142, 143, 144, 145, 146, 147, 148, 149, 150, 151, 152, 153, 154, 155, 156, 157, 158, 159, 160, 161, 162, 163, 164, 165, 166, 167, 168, 169, 170, 171, 172, 173, 174, 175, 176, 177, 178, 179, 180, 181, 182, 183, 184, 185, 186, 187, 188, 189, 190, 191, 192, 193, 194, 195, 196, 197, 198, 199, 200.



Isarmund

DEG 18

Sammern

Moos

DEG 18

Landenisarhofen

Thundorf

Aicha an der Donau

Haardorf

Nieder Münchsdorf

Niederalteich

Schwarzach

B 533

Buch

Hengersberg

St 2125

Winzer

Waltersdorf

Walmering

Matzing

Hub

Reichersdorf

Bergham

Pledl

Hinterreckenberg

Flintsbach

Engolling Dorfstr.

